



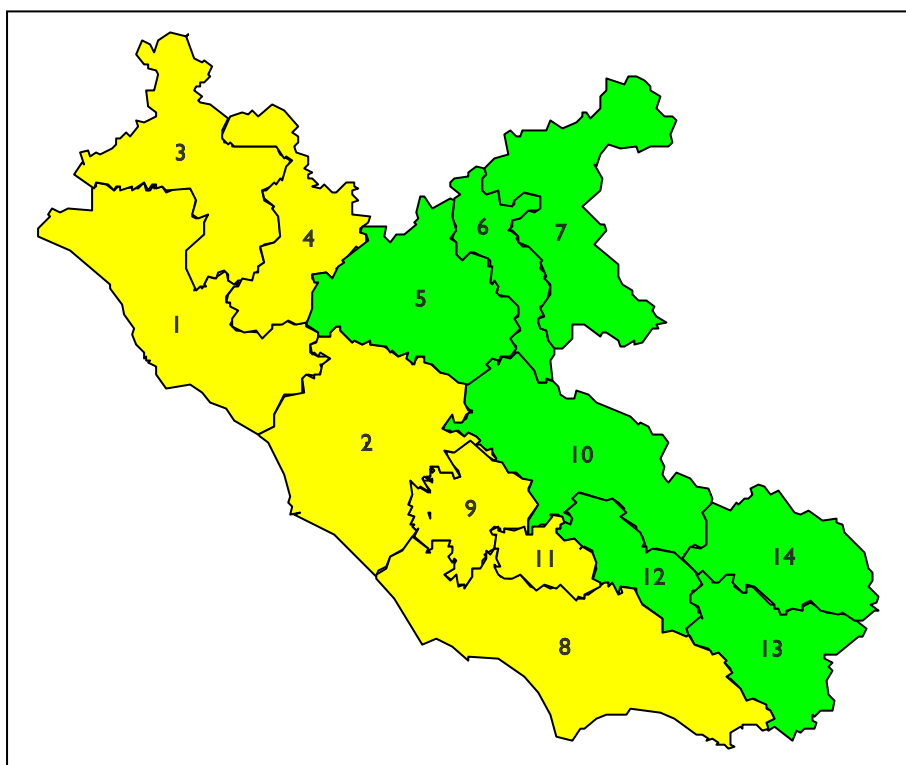
BOLLETTINO DI PERICOLOSITA' DA INCENDI BOSCHIVI

Previsioni per oggi 8-6-2026

Livello di pericolosità da incendio boschivo per Zona di Allerta AIB

Bollettino emesso nel periodo della campagna AIB Lazio sulla base del modello previsionale RISICOLazio, sviluppato in collaborazione con Fondazione CIMA, che fornisce un supporto per la valutazione della Pericolosità da incendio boschivo aggregata sulle Zone di Allerta AIB, approvate come parte integrante del Piano AIB Lazio 2020-2022 con DGR n° 270 del 15/05/2020. Il dettaglio della distribuzione dei Comuni nelle Zone AIB è consultabile al link https://protezionecivile.regione.lazio.it/zone_allerta_aib_comuni/. Le Norme Comportamentali per la popolazione sono consultabili al link https://protezionecivile.regione.lazio.it/norme_comportamentali_aib/.

Zona AIB	1	2	3	4	5	6	7	8	9	10	11	12	13	14
Livello Pericolosità	MEDIO	MEDIO	MEDIO	MEDIO	BASSO	BASSO	BASSO	MEDIO	MEDIO	BASSO	MEDIO	BASSO	BASSO	BASSO



Descrizione dello scenario previsto	
BASSO	Le condizioni meteo-climatiche e l'umidità del combustibile vegetale sono tali da generare, in caso di innesco, un incendio con intensità di fuoco molto bassa e propagazione molto lenta .
MEDIO	Le condizioni meteo-climatiche e l'umidità del combustibile vegetale sono tali da generare, in caso di innesco, un incendio con intensità di fuoco bassa e propagazione lenta .
MODERATO	Le condizioni meteo-climatiche e l'umidità del combustibile vegetale sono tali da generare, in caso di innesco, un incendio con intensità di fuoco elevata e propagazione veloce di difficile controllo.
ELEVATO	Le condizioni meteo-climatiche e l'umidità del combustibile vegetale sono tali da generare, in caso di innesco, un incendio con intensità di fuoco elevata e propagazione estremamente veloce di estinzione molto impegnativa.

NOTE



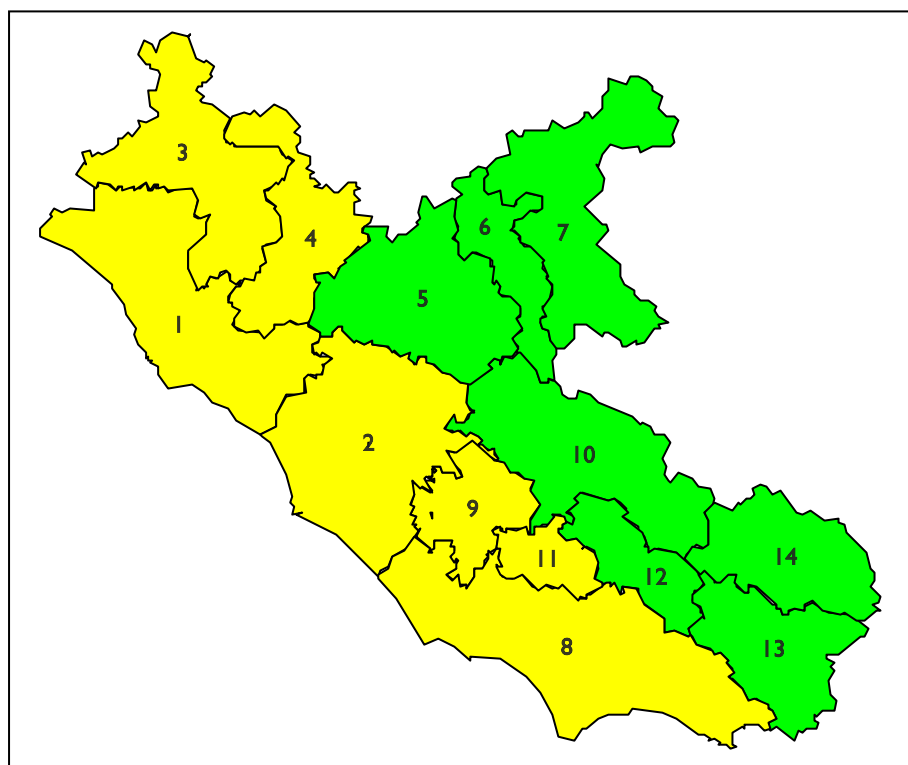
BOLLETTINO DI PERICOLOSITA' DA INCENDI BOSCHIVI

Previsioni per domani 9-6-2026

Livello di pericolosità da incendio boschivo per Zona di Allerta AIB

Bollettino emesso nel periodo della campagna AIB Lazio sulla base del modello previsionale RISICOLazio, sviluppato in collaborazione con Fondazione CIMA, che fornisce un supporto per la valutazione della Pericolosità da incendio boschivo aggregata sulle Zone di Allerta AIB, approvate come parte integrante del Piano AIB Lazio 2020-2022 con DGR n° 270 del 15/05/2020. Il dettaglio della distribuzione dei Comuni nelle Zone AIB è consultabile al link https://protezionecivile.regione.lazio.it/zone_allerta_aib_comuni/. Le Norme Comportamentali per la popolazione sono consultabili al link https://protezionecivile.regione.lazio.it/norme_comportamentali_aib/.

Zona AIB	1	2	3	4	5	6	7	8	9	10	11	12	13	14
Livello Pericolosità	MEDIO	MEDIO	MEDIO	MEDIO	BASSO	BASSO	BASSO	MEDIO	MEDIO	BASSO	MEDIO	BASSO	BASSO	BASSO



Descrizione dello scenario previsto	
BASSO	Le condizioni meteo-climatiche e l'umidità del combustibile vegetale sono tali da generare, in caso di innesco, un incendio con intensità di fuoco molto bassa e propagazione molto lenta .
MEDIO	Le condizioni meteo-climatiche e l'umidità del combustibile vegetale sono tali da generare, in caso di innesco, un incendio con intensità di fuoco bassa e propagazione lenta .
MODERATO	Le condizioni meteo-climatiche e l'umidità del combustibile vegetale sono tali da generare, in caso di innesco, un incendio con intensità di fuoco elevata e propagazione veloce di difficile controllo.
ELEVATO	Le condizioni meteo-climatiche e l'umidità del combustibile vegetale sono tali da generare, in caso di innesco, un incendio con intensità di fuoco elevata e propagazione estremamente veloce di estinzione molto impegnativa.



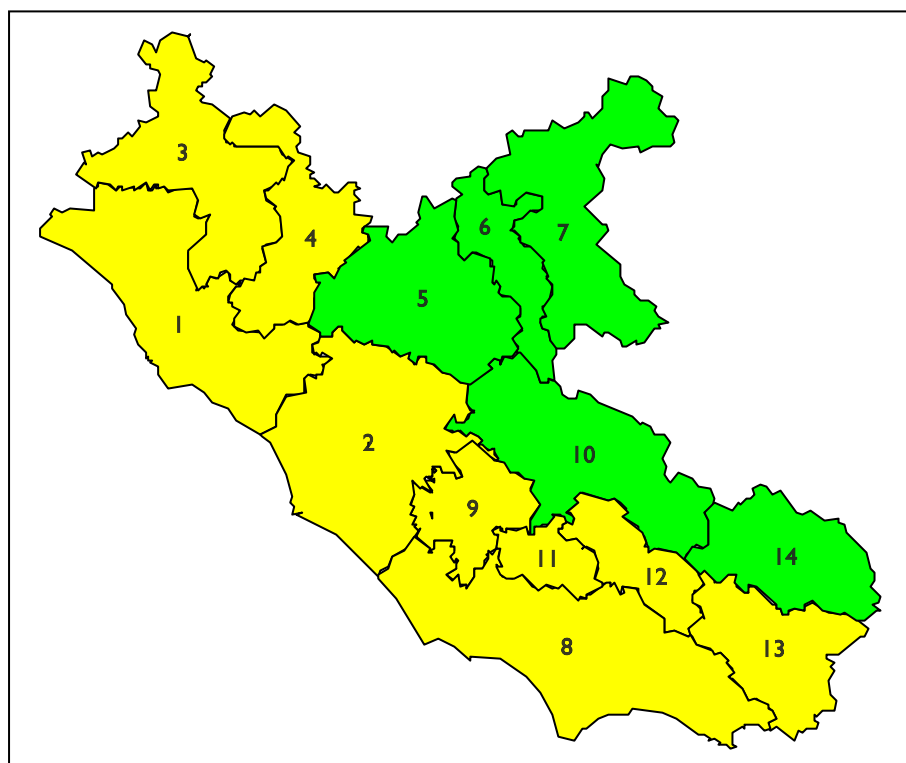
BOLLETTINO DI PERICOLOSITA' DA INCENDI BOSCHIVI

Previsioni per dopodomani 10-6-2026

Livello di pericolosità da incendio boschivo per Zona di Allerta AIB

Bollettino emesso nel periodo della campagna AIB Lazio sulla base del modello previsionale RISICOLazio, sviluppato in collaborazione con Fondazione CIMA, che fornisce un supporto per la valutazione della Pericolosità da incendio boschivo aggregata sulle Zone di Allerta AIB, approvate come parte integrante del Piano AIB Lazio 2020-2022 con DGR n° 270 del 15/05/2020. Il dettaglio della distribuzione dei Comuni nelle Zone AIB è consultabile al link https://protezionecivile.regione.lazio.it/zone_allerta_aib_comuni/. Le Norme Comportamentali per la popolazione sono consultabili al link https://protezionecivile.regione.lazio.it/norme_comportamentali_aib/.

Zona AIB	1	2	3	4	5	6	7	8	9	10	11	12	13	14
Livello Pericolosità	MEDIO	MEDIO	MEDIO	MEDIO	BASSO	BASSO	BASSO	MEDIO	MEDIO	BASSO	MEDIO	MEDIO	MEDIO	BASSO



Descrizione dello scenario previsto	
BASSO	Le condizioni meteo-climatiche e l'umidità del combustibile vegetale sono tali da generare, in caso di innesco, un incendio con intensità di fuoco molto bassa e propagazione molto lenta .
MEDIO	Le condizioni meteo-climatiche e l'umidità del combustibile vegetale sono tali da generare, in caso di innesco, un incendio con intensità di fuoco bassa e propagazione lenta .
MODERATO	Le condizioni meteo-climatiche e l'umidità del combustibile vegetale sono tali da generare, in caso di innesco, un incendio con intensità di fuoco elevata e propagazione veloce di difficile controllo.
ELEVATO	Le condizioni meteo-climatiche e l'umidità del combustibile vegetale sono tali da generare, in caso di innesco, un incendio con intensità di fuoco elevata e propagazione estremamente veloce di estinzione molto impegnativa.