

## BOLLETTINO DI CRITICITA' IDROGEOLOGICA ED IDRAULICA

( Direttiva PCM 27/02/2004 )

Sulla base delle Previsioni Meteo per il Lazio emesse in data odierna dal  
DIPARTIMENTO DI PROTEZIONE CIVILE

PREMESSO CHE: Non sono in corso Avvisi di Condizioni Meteorologiche Avverse per la Regione Lazio.

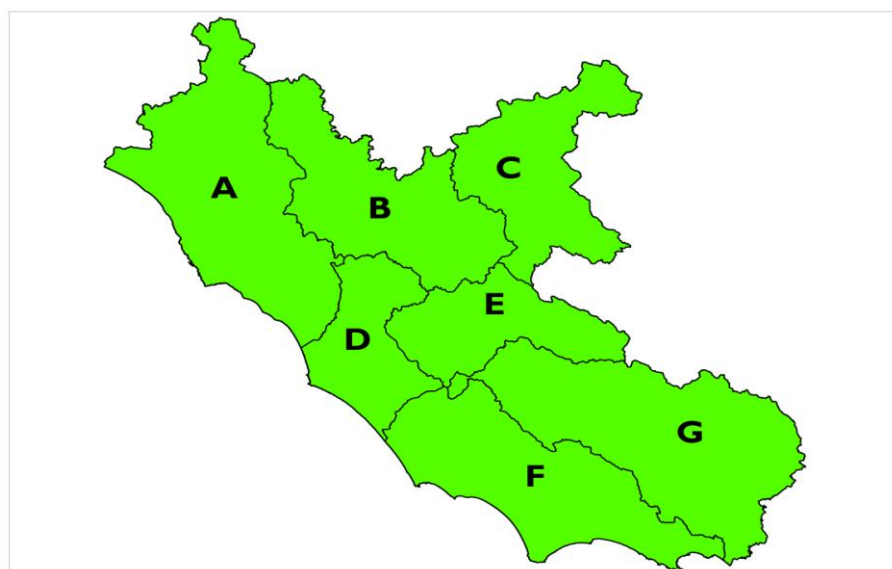
Non sono in corso Avvisi di Criticità per la Regione Lazio.










TENUTO CONTO CHE: Nelle ultime 24 ore non sono state registrate precipitazioni significative sui bacini afferenti al territorio della Regione Lazio.

**Previsione per oggi, 26/10/2019**

valida dalle ore 14:00 alle ore 24:00

| ZONE DI ALLERTA                 | COLORE ALLERTA | CRITICITA' IDROGEOLOGICA | CRITICITA' IDRAULICA | NOTE |
|---------------------------------|----------------|--------------------------|----------------------|------|
| <b>A - BACINI COSTIERI NORD</b> | VERDE          | ASSENTE                  | ASSENTE              | -    |
| <b>B - BACINO MEDIO TEVERE</b>  | VERDE          | ASSENTE                  | ASSENTE              | -    |
| <b>C - APPENNINO DI RIETI</b>   | VERDE          | ASSENTE                  | ASSENTE              | -    |
| <b>D - ROMA</b>                 | VERDE          | ASSENTE                  | ASSENTE              | -    |
| <b>E - ANIENE</b>               | VERDE          | ASSENTE                  | ASSENTE              | -    |
| <b>F - BACINI COSTIERI SUD</b>  | VERDE          | ASSENTE                  | ASSENTE              | -    |
| <b>G - BACINO DEL LIRI</b>      | VERDE          | ASSENTE                  | ASSENTE              | -    |



|   |   |
|---|---|
|  | Assenza di fenomeni significativi prevedibili   |
|  | Ordinaria criticità idrogeologica               |
|  | Ordinaria criticità idrogeologica per temporali |
|  | Ordinaria criticità idraulica                   |
|  | Moderata criticità idrogeologica                |
|  | Moderata criticità idrogeologica per temporali  |
|  | Moderata criticità idraulica                    |
|  | Elevata criticità idrogeologica                 |
|  | Elevata criticità idraulica                     |

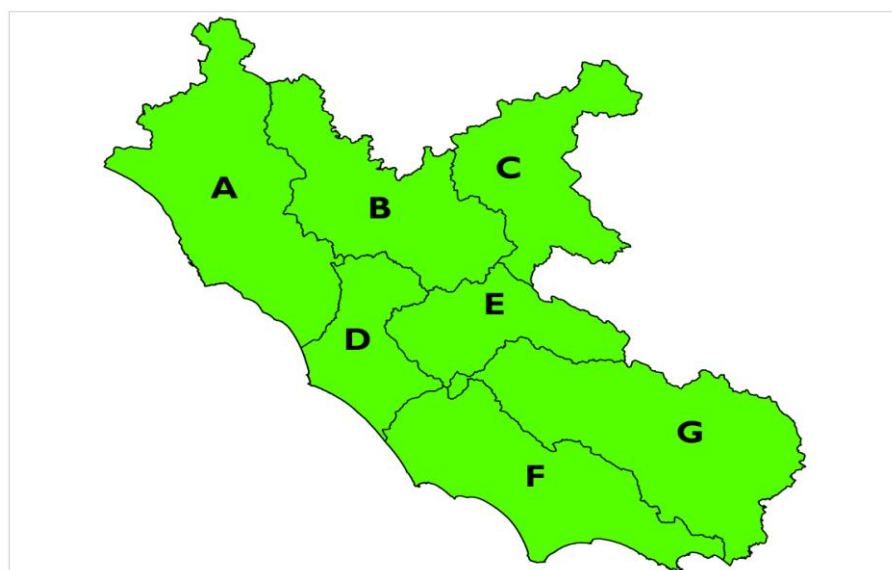
Per la descrizione dei possibili effetti al suolo si rimanda ad apposita tabella allegata

**BOLLETTINO DI CRITICITA' IDROGEOLOGICA ED IDRAULICA**

( Direttiva PCM 27/02/2004 )

Tendenza per domani, 27/10/2019

| ZONE DI ALLERTA                 | COLORE ALLERTA | CRITICITA' IDROGEOLOGICA | CRITICITA' IDRAULICA | NOTE |
|---------------------------------|----------------|--------------------------|----------------------|------|
| <b>A - BACINI COSTIERI NORD</b> | VERDE          | ASSENTE                  | ASSENTE              | -    |
| <b>B - BACINO MEDIO TEVERE</b>  | VERDE          | ASSENTE                  | ASSENTE              | -    |
| <b>C - APPENNINO DI RIETI</b>   | VERDE          | ASSENTE                  | ASSENTE              | -    |
| <b>D - ROMA</b>                 | VERDE          | ASSENTE                  | ASSENTE              | -    |
| <b>E - ANIENE</b>               | VERDE          | ASSENTE                  | ASSENTE              | -    |
| <b>F - BACINI COSTIERI SUD</b>  | VERDE          | ASSENTE                  | ASSENTE              | -    |
| <b>G - BACINO DEL LIRI</b>      | VERDE          | ASSENTE                  | ASSENTE              | -    |



|  |   |
|--|---|
|  | Assenza di fenomeni significativi prevedibili   |
|  | Ordinaria criticità idrogeologica               |
|  | Ordinaria criticità idrogeologica per temporali |
|  | Ordinaria criticità idraulica                   |
|  | Moderata criticità idrogeologica                |
|  | Moderata criticità idrogeologica per temporali  |
|  | Moderata criticità idraulica                    |
|  | Elevata criticità idrogeologica                 |
|  | Elevata criticità idraulica                     |

Per la descrizione dei possibili effetti al suolo si rimanda ad apposita tabella allegata



TABELLA DELLE ALLERTE E DELLE CRITICITA' METEO-IDROGEOLOGICHE E IDRAULICHE

| Allerta        | Criticita'                                    | Scenario di evento   | Effetti e danni   |
|----------------|---|--|---|
| Nessun allerta | Assenza di fenomeni significativi prevedibili | Assenza di fenomeni significativi prevedibili, anche se non è possibile escludere a livello locale:<br>- (in caso di rovesci e temporali) fulminazioni localizzate, grandinate e isolate raffiche di vento, allagamenti localizzati dovuti a difficoltà dei sistemi di smaltimento delle acque meteoriche e piccoli smottamenti;<br>- caduta massi.  | Eventuali danni puntuali.   |
| Gialla         | Ordinaria                                     | <b>Idrogeologica</b><br>Si possono verificare fenomeni localizzati di:<br>- erosione, frane superficiali e colate rapide di detriti o di fango in bacini di dimensioni limitate;<br>- ruscellamenti superficiali con possibili fenomeni di trasporto di materiale;<br>- innalzamento dei livelli idrometrici dei corsi d'acqua minori, con inondazioni delle aree limitrofe, anche per effetto di criticità locali (tombature, restringimenti, occlusioni delle luci dei ponti, ecc);<br>- scorrimento superficiale delle acque nelle strade e possibili fenomeni di rigurgito dei sistemi di smaltimento delle acque piovane con tracimazione e coinvolgimento delle aree urbane depresse.<br>Caduta massi.<br><b>Anche in assenza di precipitazioni</b> , si possono verificare occasionali fenomeni franosi anche rapidi legati a condizioni idrogeologiche particolarmente fragili, per effetto della saturazione dei suoli. | <b>Occasionale pericolo per la sicurezza delle persone con possibile perdita di vite umane per cause incidentali.</b><br><b>Effetti localizzati:</b><br>- allagamenti di locali interrati e di quelli posti a pian terreno lungo vie potenzialmente interessate da deflussi idrici;<br>- danni a infrastrutture, edifici e attività agricole, cantieri, insediamenti civili e industriali interessati da frane, colate rapide o dallo scorrimento superficiale delle acque;<br>- temporanee interruzioni della rete stradale e/o ferroviaria in prossimità di impluvi, canali, zone depresse (sottopassi, tunnel, avvallamenti stradali, ecc.) e a valle di porzioni di versante interessate da fenomeni franosi;<br>- limitati danni alle opere idrauliche e di difesa delle sponde, alle attività agricole, ai cantieri, agli insediamenti civili e industriali in alveo.<br><b>Ulteriori effetti in caso di fenomeni temporaleschi:</b><br>- danni alle coperture e alle strutture provvisorie con trasporto di materiali a causa di forti raffiche di vento;<br>- rottura di rami, caduta di alberi e abbattimento di pali, segnaletica e impalcature con conseguenti effetti sulla viabilità e sulle reti aeree di comunicazione e di distribuzione di servizi (in particolare telefonia, elettricità);<br>- danni alle colture agricole, alle coperture di edifici e agli automezzi a causa di grandinate;<br><br>- innesco di incendi e lesioni da fulminazione. |
|                |   | <b>Idrogeologica per temporali</b><br>Lo scenario è caratterizzato da elevata incertezza previsionale. Si può verificare quanto previsto per lo scenario idrogeologico, ma con fenomeni caratterizzati da una maggiore intensità puntuale e rapidità di evoluzione, in conseguenza di <b>temporali forti</b> . Si possono verificare ulteriori effetti dovuti a possibili fulminazioni, grandinate, forti raffiche di vento.   |   |
|                |   | <b>Idraulica</b><br>Si possono verificare fenomeni <b>localizzati</b> di:<br>- incremento dei livelli dei corsi d'acqua maggiori, generalmente contenuti all'interno dell'alveo. <b>Anche in assenza di precipitazioni</b> , il transito dei deflussi nei corsi d'acqua maggiori può determinare criticità.  |   |
| Arancione      | Moderata                                      | <b>Idrogeologica</b><br>Si possono verificare fenomeni <b>diffusi</b> di:<br>- instabilità di versante, localmente anche profonda, in contesti geologici particolarmente critici;<br>- frane superficiali e colate rapide di detriti o di fango;<br>- significativi ruscellamenti superficiali, anche con trasporto di materiale, possibili voragini per fenomeni di erosione;<br>- innalzamento dei livelli idrometrici dei corsi d'acqua minori, con fenomeni di inondazione delle aree limitrofe, anche per effetto di criticità locali (tombature, restringimenti, occlusioni delle luci dei ponti, etc.).<br>Caduta massi in più punti del territorio.<br><b>Anche in assenza di precipitazioni</b> , si possono verificare significativi fenomeni franosi anche rapidi legati a condizioni idrogeologiche particolarmente fragili, per effetto della saturazione dei suoli.  | <b>Pericolo per la sicurezza delle persone con possibili perdite di vite umane.</b><br><b>Effetti diffusi:</b><br>- allagamenti di locali interrati e di quelli posti a pian terreno lungo vie potenzialmente interessate da deflussi idrici;<br>- danni e allagamenti a singoli edifici o centri abitati, infrastrutture, edifici e attività agricole, cantieri, insediamenti civili e industriali interessati da frane o da colate rapide;<br>- interruzioni della rete stradale e/o ferroviaria in prossimità di impluvi e a valle di frane e colate di detriti o in zone depresse in prossimità del reticolo idrografico;<br>- danni alle opere di contenimento, regimazione e attraversamento dei corsi d'acqua;<br>- danni a infrastrutture, edifici e attività agricole, cantieri, insediamenti civili e industriali situati in aree inondabili.<br><b>Ulteriori effetti in caso di fenomeni temporaleschi:</b><br>danni alle coperture e alle strutture provvisorie con trasporto di materiali a causa di forti raffiche di vento;<br>- rottura di rami, caduta di alberi e abbattimento di pali, segnaletica e impalcature con conseguenti effetti sulla viabilità e sulle reti aeree di comunicazione e di distribuzione di servizi;<br>- danni alle colture agricole, alle coperture di edifici e agli automezzi a causa di grandinate;<br>- innesco di incendi e lesioni da fulminazione.   |
|                |   | <b>Idrogeologica per temporali</b><br>Lo scenario è caratterizzato da elevata incertezza previsionale. Si può verificare quanto previsto per lo scenario idrogeologico, ma con fenomeni caratterizzati da una maggiore intensità puntuale e rapidità di evoluzione, in conseguenza di <b>temporali forti, diffusi e persistenti</b> . Sono possibili effetti dovuti a possibili fulminazioni, grandinate, forti raffiche di vento.   |   |
|                |   | <b>Idraulica</b><br>Si possono verificare fenomeni <b>diffusi</b> di:<br>- significativi innalzamenti dei livelli idrometrici dei corsi d'acqua maggiori con fenomeni di inondazione delle aree limitrofe e delle zone golenali, interessamento degli argini;<br>- fenomeni di erosione delle sponde, trasporto solido e divagazione dell'alveo;<br>- occlusioni, parziali o totali, delle luci dei ponti dei corsi d'acqua maggiori.<br><b>Anche in assenza di precipitazioni</b> , il transito dei deflussi nei corsi d'acqua maggiori può determinare criticità.  |   |
| Rossa          | Elevata                                       | <b>Idrogeologica</b><br>Si possono verificare fenomeni <b>numerosi e/o estesi</b> di:<br>- instabilità di versante, anche profonda, anche di grandi dimensioni;<br>- frane superficiali e colate rapide di detriti o di fango;<br>- ingenti ruscellamenti superficiali con diffusi fenomeni di trasporto di materiale, possibili voragini per fenomeni di erosione;<br>- rilevanti innalzamenti dei livelli idrometrici dei corsi d'acqua minori, con estesi fenomeni di inondazione;<br>- occlusioni parziali o totali delle luci dei ponti dei corsi d'acqua minori.<br>Caduta massi in più punti del territorio.  | <b>Grave pericolo per la sicurezza delle persone con possibili perdite di vite umane.</b><br><b>Effetti ingenti ed estesi:</b><br>- danni a edifici e centri abitati, alle attività e colture agricole, ai cantieri e agli insediamenti civili e industriali, sia vicini sia distanti dai corsi d'acqua, per allagamenti o coinvolti da frane o da colate rapide;<br>- danni o distruzione di infrastrutture ferroviarie e stradali, di argini, ponti e altre opere idrauliche;<br>- danni a beni e servizi;<br>- danni alle coperture e alle strutture provvisorie con trasporto di materiali a causa di forti raffiche di vento;<br>- rottura di rami, caduta di alberi e abbattimento di pali, segnaletica e impalcature con conseguenti effetti sulla viabilità e sulle reti aeree di comunicazione e di distribuzione di servizi;<br>- danni alle colture agricole, alle coperture di edifici e agli automezzi a causa di grandinate;<br>- innesco di incendi e lesioni da fulminazione.   |
|                |   | <b>Idraulica</b><br>Si possono verificare <b>numerosi e/o estesi</b> fenomeni, quali:<br>- piene fluviali dei corsi d'acqua maggiori con estesi fenomeni di inondazione anche di aree distanti dal fiume, diffusi fenomeni di erosione delle sponde, trasporto solido e divagazione dell'alveo;<br>- fenomeni di tracimazione, sifonamento o rottura degli argini, sormonto dei ponti e altre opere di attraversamento, nonché salti di meandro;<br>- occlusioni, parziali o totali, delle luci dei ponti dei corsi d'acqua maggiori.<br><b>Anche in assenza di precipitazioni</b> , il transito dei deflussi nei corsi d'acqua maggiori può determinare criticità.  |   |



## Elenco Comuni del Lazio suddivisi per Zona di Allerta

### ZONA DI ALLERTA A - BACINI COSTIERI NORD

Acquapendente, Allumiere, Anguillara Sabazia, Arlena di Castro, Bagnoregio, Barbarano Romano, Bassano Romano, Blera, Bolsena, Bracciano, Campagnano di Roma, Canale Monterano, Canino, Capodimonte, Capranica, Cellere, Cerveteri, Civitavecchia, Farnese, Fiumicino, Gradoli, Grotte di Castro, Ischia di Castro, Ladispoli, Latera, Manziana, Marta, Montalto di Castro, Monte Romano, Montefiascone, Onano, Oriolo Romano, Piansano, Proceno, Roma (i.a.), Ronciglione, San Lorenzo Nuovo, Santa Marinella, Sutri, Tarquinia, Tessennano, Tolfa, Trevignano Romano, Tuscania, Valentano, Vejano, Vejano (i.a.), Vetralla, Villa San Giovanni in Tuscia, Viterbo, Viterbo (i.a.).

### ZONA DI ALLERTA B - BACINO MEDIO TEVERE

Bagnoregio, Barbarano Romano, Bassano in Teverina, Bassano Romano, Bomarzo, Calcata, Campagnano di Roma, Canepina, Cantalupo in Sabina, Capena, Capranica, Caprarola, Carbognano, Casaprota, Casperia, Castel Sant'Elia, Castelnuovo di Farfa, Castelnuovo di Porto, Castiglione in Teverina, Celleno, Civita Castellana, Civitella d'Agliano, Civitella San Paolo, Colle di Tora, Collecchio, Configni, Corchiano, Cottanello, Fabrica di Roma, Faleria, Fara in Sabina, Fiano Romano, Filacciano, Forano, Frasso Sabino, Gallese, Gallese (i.a.), Graffignano, Lubriano, Magliano Romano, Magliano Sabina, Mazzano Romano, Mentana, Mompeo, Montasola, Monte San Giovanni in Sabina, Montebuono, Montefiascone, Monteflavio, Monteleone Sabino, Montelibretti, Montenero Sabino, Monterosi, Monterotondo, Montopoli di Sabina, Montorio Romano, Moricone, Morlupo, Nazzano, Nepi, Nepi (i.a.), Nerola, Orte, Palombara Sabina, Poggio Catino, Poggio Mirteto, Poggio Mirteto (i.a.), Poggio Moiano, Poggio Nativo, Poggio San Lorenzo, Ponzano Romano, Ponzano Romano (i.a.), Pozzaglia Sabina, Rignano Flaminio, Rocca Sinibalda, Roccantica, Roma (i.a.), Ronciglione, Salisano, San Polo dei Cavalieri, Sant'Angelo Romano, Sant'Oreste, Scandriglia, Selci, Soriano nel Cimino, Stimigliano, Sutri, Tarano, Toffia, Torri in Sabina, Torricella in Sabina, Torrita Tiberina, Trevignano Romano, Vacone, Vallerano, Vasanello, Vignanello, Viterbo, Vitorchiano.

### ZONA DI ALLERTA C - APPENNINO DI RIETI

Accumoli, Amatrice, Antrodoco, Ascrea, Ascrea (i.a. 1), Ascrea (i.a. 2), Belmonte in Sabina, Borbona, Borgo Velino, Borgorose, Cantalice, Castel di Tora, Castel Sant'Angelo, Cittaducale, Cittareale, Collalto Sabino, Colle di Tora, Collegiove, Colli sul Velino, Concerviano, Concerviano (i.a.), Contigliano, Fiamignano, Greccio, Labro, Leonessa, Longone Sabino, Longone Sabino (i.a.), Marcellino, Micigliano, Monte San Giovanni in Sabina, Morro Reatino, Nespole, Orvinio, Paganico Sabino, Pescorocchiano, Petrella Salto, Poggio Bustone, Posta, Pozzaglia Sabina, Rieti, Rieti (i.a.), Riofreddo, Rivodutri, Rocca Sinibalda, Rocca Sinibalda (i.a.), Torricella in Sabina, Turania, Vallinfreda, Varco Sabino, Vivaro Romano.

### ZONA DI ALLERTA D - ROMA

Albano Laziale, Anguillara Sabazia, Ardea, Ariccia, Campagnano di Roma, Castel Gandolfo, Castelnuovo di Porto, Ciampino, Fiumicino, Fonte Nuova, Formello, Grottaferrata, Grottaferrata (i.a.), Marino, Mentana, Monterotondo, Morlupo, Pomezia, Riano, Rocca di Papa, Roma, Sacrofano.

*i.a.* = isola amministrativa

*N.B.:* si precisa che il territorio di un Comune potrebbe ricadere entro più di una Zona di Allerta.



## Elenco Comuni del Lazio suddivisi per Zona di Allerta

### ZONA DI ALLERTA E - ANIENE

Affile, Agosta, Anticoli Corrado, Arcinazzo Romano, Arsoli, Bellegra, Camerata Nuova, Canterano, Capranica Prenestina, Casape, Castel Madama, Castel San Pietro Romano, Cerreto Laziale, Cervara di Roma, Ciampino, Ciciliano, Cineto Romano, Colonna, Colonna (i.a.), Filettino, Fonte Nuova, Frascati, Galliciano nel Lazio, Gerano, Grottaferrata, Guidonia Montecelio, Jenne, Licenza, Mandela, Marano Equo, Marcellina, Mentana, Monte Compatri, Monte Compatri (i.a. 1), Monte Compatri (i.a. 2), Monte Porzio Catone, Palestrina, Palombara Sabina, Percile, Piglio, Pisoniano, Poli, Riofreddo, Rocca Canterano, Rocca di Papa, Rocca Priora, Rocca Santo Stefano, Roccagiovine, Roiate, Roma, Roviano, Sambuci, San Cesareo, San Gregorio da Sassola, San Polo dei Cavalieri, Sant'Angelo Romano, Saracinesco, Subiaco, Tivoli, Trevi nel Lazio, Vallepietra, Vicovaro, Zagarolo.

### ZONA DI ALLERTA F - BACINI COSTIERI SUD

Albano Laziale, Amaseno, Anzio, Aprilia, Ardea, Ariccia, Artena, Artena (i.a.), Bassiano, Carpineto Romano, Castro dei Volsci, Cisterna di Latina, Cori, Fondi, Formia, Gaeta, Genzano di Roma, Giuliano di Roma, Itri, Lanuvio, Lariano, Latina, Lenola, Maenza, Minturno, Monte San Biagio, Nemi, Nettuno, Norma, Pomezia, Pontinia, Ponza, Priverno, Prossedi, Rocca di Papa, Rocca Massima, Rocca Priora (i.a.), Roccagorga, Roccasecca dei Volsci, Roma, Sabaudia, San Felice Circeo, Sermoneta, Sezze, Sonnino, Sperlonga, Spigno Saturnia, Terracina, Vallecorsa, Velletri, Ventotene, Villa Santo Stefano.

### ZONA DI ALLERTA G - BACINO DEL LIRI

Acquafondata, Acuto, Alatri, Alatri (i.a.), Alvito, Anagni, Aquino, Arce, Arnara, Arpino, Artena, Atina, Ausonia, Bellegra, Belmonte Castello, Boville Ernica, Broccostella, Campodimele, Campoli Appennino, Capranica Prenestina, Carpineto Romano, Casalattico, Casalvieri, Cassino, Castel San Pietro Romano, Castelforte, Castelliri, Castelnuovo Parano, Castro dei Volsci, Castrocielo, Cave, Ceccano, Ceprano, Cervaro, Colfelice, Colfelice (i.a.), Colle San Magno, Colleferro, Collepardo, Coreno Ausonio, Esperia, Falvaterra, Ferentino, Ferentino (i.a.), Fiuggi, Fontana Liri, Fontechiari, Frosinone, Fumone, Gallinara, Gavignano, Genazzano, Giuliano di Roma, Gorga, Guarcino, Isola del Liri, Labico, Lenola, Minturno, Monte San Giovanni Campano, Montelanico, Morolo, Olevano Romano, Palestrina, Paliano, Pastena, Patrica, Pescosolido, Picinisco, Pico, Piedimonte San Germano, Piglio, Pignataro Interamna, Pofi, Pontecorvo, Posta Fibreno, Ripi, Rocca d'Arce, Rocca di Cave, Rocca di Papa, Rocca Massima, Rocca Priora, Rocca Priora (i.a.), Roccasecca, Roiate, San Biagio Saracinisco, San Donato Val di Comino, San Giorgio a Liri, San Giovanni Incarico, San Vito Romano, San Vittore del Lazio, Sant'Ambrogio sul Garigliano, Sant'Andrea del Garigliano, Sant'Apollinare, Sant'Elia Fiumerapido, Santi Cosma e Damiano, Santopadre, Segni, Serrone, Settefrati, Sgurgola, Sora, Spigno Saturnia, Strangolagalli, Supino, Telle, Torre Cajetani, Torrice, Trivigliano, Vallemaio, Vallerotonda, Valmontone, Velletri, Veroli, Vicalvi, Vico nel Lazio, Villa Latina, Villa Santa Lucia, Viticuso.

*i.a.* = isola amministrativa

*N.B.:* si precisa che il territorio di un Comune potrebbe ricadere entro più di una Zona di Allerta.