



## BOLLETTINO DI CRITICITA' IDROGEOLOGICA ED IDRAULICA

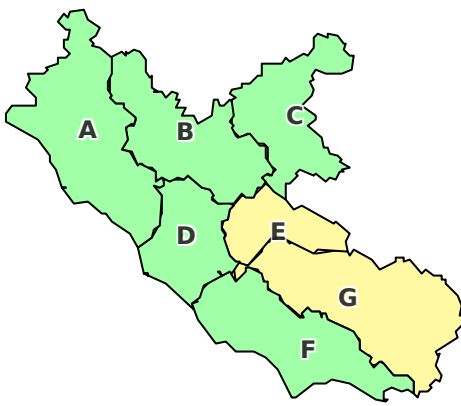
(Direttiva PCM 27/02/2004)

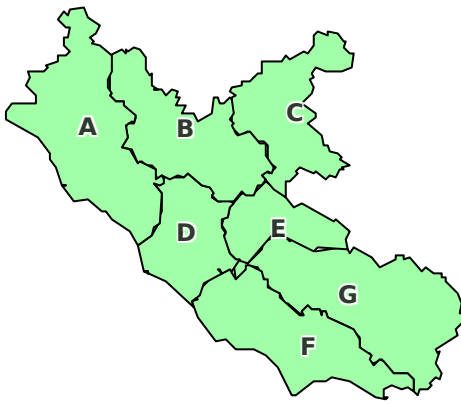
Sulla base delle Previsioni Meteo per il Lazio emesse in data odierna dal










DIPARTIMENTO DI PROTEZIONE CIVILE

PREMESSO CHE: Non sono in corso Avvisi di Condizioni Meteorologiche Avverse per la Regione Lazio.

TENUTO CONTO CHE: Nelle ultime 24 ore sono state registrate precipitazioni con quantitativi cumulati moderati sui bacini afferenti al territorio della Regione Lazio.

	Valutazioni per OGGI, 07/01/2026				NOTE
	ZONA DI ALLERTA	ALLERTA/CRITICITA' IDROGEOLOGICA	ALLERTA/CRITICITA' IDROGEOLOGICA PER TEMPORALI	ALLERTA/CRITICITA' IDRAULICA	
A	A	VERDE	VERDE	VERDE	
B	B	VERDE	VERDE	VERDE	
C	C	VERDE	VERDE	VERDE	
D	D	VERDE	VERDE	VERDE	
E	E	VERDE	VERDE	GIALLO	
F	F	VERDE	VERDE	VERDE	
G	G	VERDE	VERDE	GIALLO	

	Valutazioni per DOMANI, 08/01/2026				NOTE
	ZONA DI ALLERTA	ALLERTA/CRITICITA' IDROGEOLOGICA	ALLERTA/CRITICITA' IDROGEOLOGICA PER TEMPORALI	ALLERTA/CRITICITA' IDRAULICA	
A	A	VERDE	VERDE	VERDE	
B	B	VERDE	VERDE	VERDE	
C	C	VERDE	VERDE	VERDE	
D	D	VERDE	VERDE	VERDE	
E	E	VERDE	VERDE	VERDE	
F	F	VERDE	VERDE	VERDE	
G	G	VERDE	VERDE	VERDE	

	Assenza di fenomeni significativi prevedibili
	Ordinaria criticità idrogeologica
	Ordinaria criticità idrogeologica per temporali
	Ordinaria criticità idraulica
	Moderata criticità idrogeologica
	Moderata criticità idrogeologica per temporali
	Moderata criticità idraulica
	Elevata criticità idrogeologica
	Elevata criticità idraulica

ZONE DI ALLERTA	
A	BACINI COSTIERI NORD
B	BACINO MEDIO TEVERE
C	APPENNINO DI RIETI
D	BACINI DI ROMA
E	ANIENE
F	BACINI COSTIERI SUD
G	BACINO DEL LIRI

Il dettaglio della distribuzione dei Comuni nelle Zone di Allerta è consultabile al link: [https://protezionecivile.regione.lazio.it/zone\\_allerta\\_idro\\_comuni/](https://protezionecivile.regione.lazio.it/zone_allerta_idro_comuni/)



La descrizione dei possibili effetti al suolo è contenuta nella seguente tabella:

TABELLA DELLE ALLERTE E DELLE CRITICITÀ METEO-IDROGEOLOGICHE E IDRAULICHE				
Allerta	Criticità		Scenario di evento	Effetti e danni
Nessuna allerta	Assenza di fenomeni significativi prevedibili		Assenza di fenomeni significativi prevedibili, anche se non è possibile escludere a livello locale: - (in caso di rovesci e temporali) fulminazioni localizzate, grandinate e isolate raffiche di vento, allagamenti localizzati dovuti a difficoltà dei sistemi di smaltimento delle acque meteoriche e piccoli smottamenti; - caduta massi.	Eventuali danni puntuali.
Gialla	Ordinaria	Idrogeologica	Si possono verificare fenomeni localizzati di: - erosione, frane superficiali e colate rapide di detriti o di fango in bacini di dimensioni limitate; - ruscellamenti superficiali con possibili fenomeni di trasporto di materiale; - innalzamento dei livelli idrometrici dei corsi d'acqua minori, con inondazioni delle aree limitrofe, anche per effetto di criticità locali (tombature, restringimenti, occlusioni delle luci dei ponti, ecc); - scorrimento superficiale delle acque nelle strade e possibili fenomeni di rigurgito dei sistemi di smaltimento delle acque piovane con tracimazione e coinvolgimento delle aree urbane depresse. Caduta massi. <b>Anche in assenza di precipitazioni</b> , si possono verificare occasionali fenomeni franosi anche rapidi legati a condizioni idrogeologiche particolarmente fragili, per effetto della saturazione dei suoli.	<b>Occasionale pericolo per la sicurezza delle persone con possibile perdita di vite umane per cause incidentali.</b> <b>Effetti localizzati:</b> - allagamenti di locali interrati e di quelli posti a pian terreno lungo vie potenzialmente interessate da deflussi idrici; - danni a infrastrutture, edifici e attività agricole, cantieri, insediamenti civili e industriali interessati da frane, colate rapide o dallo scorrimento superficiale delle acque; - temporanee interruzioni della rete stradale e/o ferroviaria in prossimità di impluvi, canali, zone depresse (sottopassi, tunnel, avvallamenti stradali, ecc.) e a valle di porzioni di versante interessate da fenomeni franos; - limitati danni alle opere idrauliche e di difesa delle sponde, alle attività agricole, ai cantieri, agli insediamenti civili e industriali in alveo.
		Idrogeologica per temporali	Lo scenario è caratterizzato da elevata incertezza previsionale. Si può verificare quanto previsto per lo scenario idrogeologico, ma con fenomeni caratterizzati da una maggiore intensità puntuale e rapidità di evoluzione, in conseguenza di <b>temporali forti</b> . Si possono verificare ulteriori effetti dovuti a possibili fulminazioni, grandinate, forti raffiche di vento.	<b>Ulteriori effetti in caso di fenomeni temporaleschi:</b> - danni alle coperture e alle strutture provvisorie con trasporto di materiali a causa di forti raffiche di vento; - rottura di rami, caduta di alberi e abbattimento di pali, segnaletica e impalcature con conseguenti effetti sulla viabilità e sulle reti aeree di comunicazione e di distribuzione di servizi (in particolare telefonia, elettricità);
		Idraulica	Si possono verificare fenomeni <b>localizzati</b> di: - incremento dei livelli dei corsi d'acqua maggiori, generalmente contenuti all'interno dell'alveo. <b>Anche in assenza di precipitazioni</b> , il transito dei deflussi nei corsi d'acqua maggiori può determinare criticità.	- danni alle colture agricole, alle coperture di edifici e agli automezzi a causa di grandinate; - innesco di incendi e lesioni da fulminazione.
Arancione	Moderata	Idrogeologica	Si possono verificare fenomeni <b>diffusi</b> di: - instabilità di versante, localmente anche profonda, in contesti geologici particolarmente critici; - frane superficiali e colate rapide di detriti o di fango; - significativi ruscellamenti superficiali, anche con trasporto di materiale, possibili voragini per fenomeni di erosione; - innalzamento dei livelli idrometrici dei corsi d'acqua minori, con fenomeni di inondazione delle aree limitrofe, anche per effetto di criticità locali (tombature, restringimenti, occlusioni delle luci dei ponti, etc.). Caduta massi in più punti del territorio. <b>Anche in assenza di precipitazioni</b> , si possono verificare significativi fenomeni franosi anche rapidi legati a condizioni idrogeologiche particolarmente fragili, per effetto della saturazione dei suoli.	<b>Pericolo per la sicurezza delle persone con possibili perdite di vite umane.</b> <b>Effetti diffusi:</b> - allagamenti di locali interrati e di quelli posti a pian terreno lungo vie potenzialmente interessate da deflussi idrici; - danni e allagamenti a singoli edifici o centri abitati, infrastrutture, edifici e attività agricole, cantieri, insediamenti civili e industriali interessati da frane o da colate rapide; - interruzioni della rete stradale e/o ferroviaria in prossimità di impluvi e a valle di frane e colate di detriti o in zone depresse in prossimità del reticolo idrografico; - danni alle opere di contenimento, regimazione e attraversamento dei corsi d'acqua;
		Idrogeologica per temporali	Lo scenario è caratterizzato da elevata incertezza previsionale. Si può verificare quanto previsto per lo scenario idrogeologico, ma con fenomeni caratterizzati da una maggiore intensità puntuale e rapidità di evoluzione, in conseguenza di <b>temporali forti, diffusi e persistenti</b> . Sono possibili effetti dovuti a possibili fulminazioni, grandinate, forti raffiche di vento.	- danni a infrastrutture, edifici e attività agricole, cantieri, insediamenti civili e industriali situati in aree inondabili.
		Idraulica	Si possono verificare fenomeni <b>diffusi</b> di: - significativi innalzamenti dei livelli idrometrici dei corsi d'acqua maggiori con fenomeni di inondazione delle aree limitrofe e delle zone golenali, interessamento degli argini; - fenomeni di erosione delle sponde, trasporto solido e divagazione dell'alveo; - occlusioni, parziali o totali, delle luci dei ponti dei corsi d'acqua maggiori. <b>Anche in assenza di precipitazioni</b> , il transito dei deflussi nei corsi d'acqua maggiori può determinare criticità.	<b>Ulteriori effetti in caso di fenomeni temporaleschi:</b> danni alle coperture e alle strutture provvisorie con trasporto di materiali a causa di forti raffiche di vento; - rottura di rami, caduta di alberi e abbattimento di pali, segnaletica e impalcature con conseguenti effetti sulla viabilità e sulle reti aeree di comunicazione e di distribuzione di servizi; - danni alle colture agricole, alle coperture di edifici e agli automezzi a causa di grandinate; - innesco di incendi e lesioni da fulminazione.
Rossa	Elevata	Idrogeologica	Si possono verificare fenomeni <b>numerosi e/o estesi</b> di: - instabilità di versante, anche profonda, anche di grandi dimensioni; - frane superficiali e colate rapide di detriti o di fango; - ingenti ruscellamenti superficiali con diffusi fenomeni di trasporto di materiale, possibili voragini per fenomeni di erosione; - rilevanti innalzamenti dei livelli idrometrici dei corsi d'acqua minori, con estesi fenomeni di inondazione; - occlusioni parziali o totali delle luci dei ponti dei corsi d'acqua minori. Caduta massi in più punti del territorio.	<b>Grave pericolo per la sicurezza delle persone con possibili perdite di vite umane.</b> <b>Effetti ingenti ed estesi:</b> - danni a edifici e centri abitati, alle attività e colture agricole, ai cantieri e agli insediamenti civili e industriali, sia vicini sia distanti dai corsi d'acqua, per allagamenti o coinvolti da frane o da colate rapide; - danni o distruzione di infrastrutture ferroviarie e stradali, di argini, ponti e altre opere idrauliche;
		Idraulica	Si possono verificare <b>numerosi e/o estesi</b> fenomeni, quali: - piene fluviali dei corsi d'acqua maggiori con estesi fenomeni di inondazione anche di aree distanti dal fiume, diffusi fenomeni di erosione delle sponde, trasporto solido e divagazione dell'alveo; - fenomeni di tracimazione, sifonamento o rottura degli argini, sormonto dei ponti e altre opere di attraversamento, nonché salti di meandro; - occlusioni, parziali o totali, delle luci dei ponti dei corsi d'acqua maggiori. <b>Anche in assenza di precipitazioni</b> , il transito dei deflussi nei corsi d'acqua maggiori può determinare criticità.	- danni a beni e servizi; - danni alle coperture e alle strutture provvisorie con trasporto di materiali a causa di forti raffiche di vento; - rottura di rami, caduta di alberi e abbattimento di pali, segnaletica e impalcature con conseguenti effetti sulla viabilità e sulle reti aeree di comunicazione e di distribuzione di servizi; - danni alle colture agricole, alle coperture di edifici e agli automezzi a causa di grandinate; - innesco di incendi e lesioni da fulminazione.